

2019

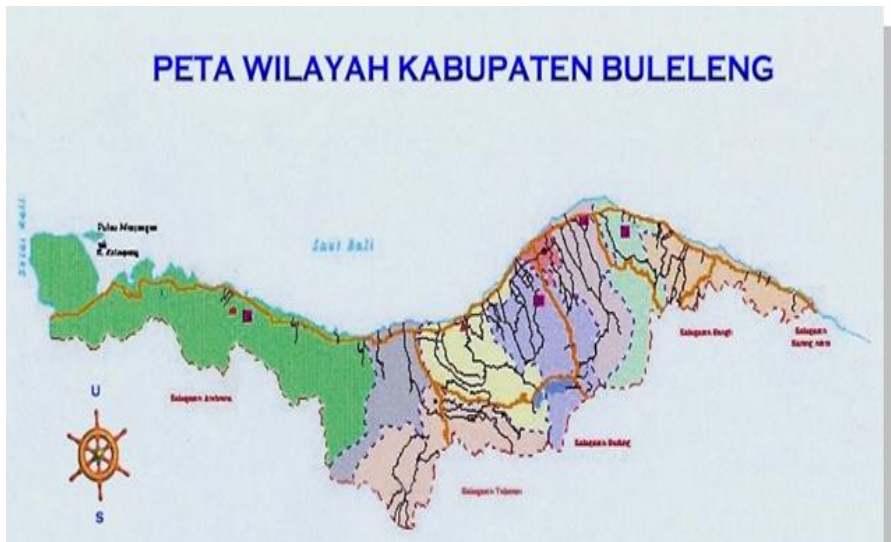
BUKU STATISTIK

PEMERINTAHAN DAN APARATUR DAERAH



DINAS STATISTIK KABUPATEN BULELENG
jl. Raya Singaraja - Seririt, Km. 6, Ds. Tukadmungga

PETA WILAYAH KABUPATEN BULELENG



LAMBANG KOTA SINGARAJA



BUPATI DAN WAKIL BUPATI BULELENG



Putu Agus Suradnyana, ST
Bupati Buleleng

dr. I Nyoman Sutjidra, Sp. OG
Wakil Bupati Buleleng

KEPALA DINAS STATISTIK KABUPATEN BULELENG



Ir. I Ketut Nerda

KATA PENGANTAR

Publikasi Buku Statistik Pemerintahan dan Aparatur Daerah Kabupaten Buleleng Tahun 2018, merupakan publikasi tahunan yang diterbitkan oleh Dinas Statistik Kabupaten Buleleng. Publikasi ini menyajikan data-data secara komprehensif tentang keberadaan Pemerintahan dan Aparatur Daerah di Kabupaten Buleleng baik secara administratif, kelembagaan dan potensi aparatur pemerintahan.

Mudah mudahan kehadiran buku ini memberi manfaat bagi banyak pihak untuk berbagai keperluan.

Disadari sepenuhnya adanya keterbatasan dan kekurangan dalam penyusunan buku ini, untuk itu kami mohon kritik dan saran dari semua pihak untuk kesempurnaan buku ini dimasa mendatang.

Akhirnya kepada semua pihak yang telah membantu dan memberikan kontribusi penyelesaian buku Statistik ini disampaikan terima kasih.

Singaraja, Agustus 2019

Kepala Dinas Statistik
Kabupaten Buleleng



Ir. J. KETUT NERDA
Pembina Utama Muda
NIP. 196006061989011002

DAFTAR ISI

	halaman
Peta Wilayah Kabupaten Buleleng.....	i
Lambang Kota Singaraja.....	ii
Foto Bupati dan Wakil Bupati Buleleng	iii
Foto Kepala Dinas Statistik Kabupaten Buleleng	iv
Kata Pengantar	v
Daftar Isi	vi
Daftar Tabel	vii
BAB I PENDAHULUAN	
1.1. Latar Belakang	2
1.2. Maksud dan Tujuan.....	2
1.3. Metode Pengumpulan Data.....	3
BAB II GAMBARAN UMUM	5
BAB III PEMERINTAHAN DAN APARATUR DAERAH	
3.1. Sektor Pemerintahan.....	7
3.2. Sektor Aparatur Daerah.....	40
BAB IV PENUTUP	57

DAFTAR TABEL

	halaman
3.1.1 Pembagian Daerah Administrasi Kabupaten Buleleng, 2018	8
3.1.2 Jumlah Desa / Kelurahan dan Klasifikasinya Menurut Kecamatan di Kab. Buleleng, 2018	9
3.1.3 Nama Desa, Dusun / Lingkungan dan Desa Adat di Kabupaten Buleleng, 2018	10
3.1.4 Jumlah Kelompok PKK, Kader dan Tenaga Sekretariat di Kabupaten Buleleng, 2018.....	30
3.1.5 Jumlah Perda dan Keputusan Bupati di Kabupaten Buleleng, 2000 – 2018.....	31
3.1.6 Jumlah Anggota DPRD Kabupaten Buleleng Menurut Partai Politik dan Jenis Kelamin, 2018	32
3.1.7 Jumlah Anggota DPRD Kabupaten Buleleng Menurut Fraksi dan Jenis Kelamin, 2018.....	33
3.1.8 Jumlah Anggota DPRD Kabupaten Buleleng Menurut Komisi, 2018	34
3.1.9 Komisi dan Bidang Pekerjaan Anggota DPRD Kabupaten Buleleng, 2018	35
3.1.10 Produk DPRD Kabupaten Buleleng, 2014 – 2018	37
3.1.11 Nama dan Jumlah Suara Partai di Kabupaten Buleleng yang Diperoleh Pada Pemilu Tahun 2014....	38
3.1.12 Jumlah Lembaga Swadaya Masyarakat (LSM) di Kabupaten Buleleng, 2018	39

3.2.1	Jumlah Pegawai Negeri Sipil di Lingkungan Pemkab. Buleleng Menurut Instansi dan Jenis Kelamin, 2018	41
3.2.2	Jumlah Pegawai Negeri Sipil di Lingkungan Pemkab. Buleleng Menurut Golongan Kepangkatan dan Jenis Kelamin, 2018	44
3.2.3	Jumlah Pegawai Negeri Sipil di Lingkungan Pemkab. Buleleng Menurut Pendidikan, 2018.....	45
3.2.4	Jumlah Pegawai Negeri Sipil di Lingkungan Pemkab. Buleleng Menurut Kelompok Umur, 2018.....	46
3.2.5	Jumlah Pegawai Negeri Sipil di Lingkungan Pemkab. Buleleng Menurut Tingkat Eselon, 2018.....	47
3.2.6	Jumlah Pegawai Negeri Sipil di Lingkungan Pemkab. Buleleng Menurut Jabatan Fungsional, 2018	48
3.2.7	Jumlah Pegawai Negeri Sipil di Lingkungan Pemkab. Buleleng Menurut Jenis Jabatan, 2018	50
3.2.8	Jumlah Pegawai Negeri Sipil di Lingkungan Pemkab. Buleleng Menurut Agama, 2018	51
3.2.9	Jumlah Pegawai Negeri Sipil di Lingkungan Pemkab. Buleleng Yang Menerima Hukuman, 2018.....	52
3.2.10	Jumlah Pegawai Negeri Sipil Instansi Vertikal di Kabupaten Buleleng, 2018	53
3.2.11	Jumlah Anggota TNI AD Kodim 1609 Buleleng Menurut Pangkat Militer, Pendidikan Terakhir dan Jenis Kelamin, 2018.....	54
3.2.12	Jumlah Anggota Kepolisian Buleleng Menurut Pangkat Kepolisian, Pendidikan Terakhir dan Jenis Kelamin, 2018	55

PENDAHULUAN



BAB I

PENDAHULUAN

1.1 Latar Belakang

Sektor Pemerintahan dan Aparatur Daerah tetap menjadi bagian penting pembangunan di Kabupaten Buleleng. Karena sektor ini yang paling bersentuhan dengan masyarakat secara menyeluruh. Pembinaan sektor ini dipacu untuk mencapai efektivitas pelaksanaan pembangunan daerah.

Untuk proses perencanaan dan mencapai sasaran itu, pada tahap awal sangat dibutuhkan data-data yang akurat dan representatif. Data-data ini sebagai acuan untuk pengambilan kebijaksanaan dan pembinaan aparatur pemerintahan di Kabupaten Buleleng.

Untuk memenuhi data-data itu, maka sangat diperlukan pengumpulan data yang akurat yang sesuai dengan kebutuhan dan keinginan Pemerintah Kabupaten Buleleng .

Data-data yang menyangkut sektor pemerintahan dan aparatur daerah dikompilasi ke dalam Buku Statistik Kabupaten Buleleng sehingga menjadi acuan untuk proses perencanaan pembangunan.

1.2 Maksud Dan Tujuan

Publikasi Buku Statistik Pemerintahan dan Aparatur Daerah ini dimaksudkan untuk memberikan gambaran tentang keberadaan dan potensi sektor pemerintahan dan aparatur daerah di lingkungan Pemerintah Kabupaten Buleleng.

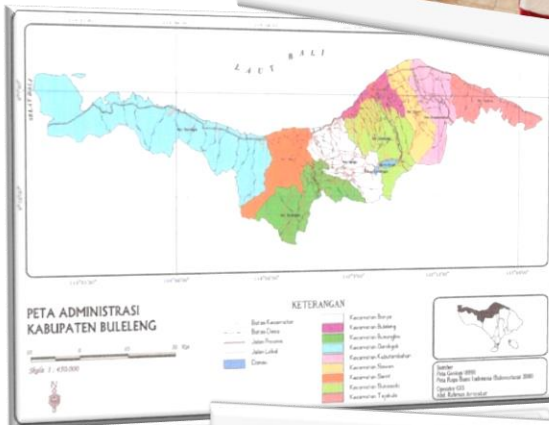
Sedangkan tujuan Penulisan Buku Statistik Pemerintahan dan Aparatur Daerah dapat diuraikan sebagai berikut :

1. Untuk menampilkan data-data tentang keberadaan Aparatur pemerintahan di Kabupaten Buleleng.
2. Untuk mengetahui jumlah aparatur pemerintahan ,potensi, dan efektivitasnya sebagai bagian dari sumber daya yang sangat menentukan keberhasilan penyelenggaraan pembangunan daerah.
3. Untuk mengetahui postur dan kebutuhan aparatur pemerintahan guna menunjang pelaksanaan administrasi Pemerintahan dan pembangunan di Kabupaten Buleleng.
4. Sebagai acuan untuk mendukung perencanaan, pelaksanaan, evaluasi dan pengendalian pembangunan.

1.3 Metode Pengumpulan Data

Data- data dalam Buku Statistik Pemerintahan dan Aparatur Daerah ini diperoleh dengan cara kompilasi produk administrasi baik yang ada di perintahan kecamatan, desa, Satuan Kerja Perangkat Daerah (SKPD) dan Instansi Vertikal di Kabupaten Buleleng.

GAMBARAN UMUM



BAB II

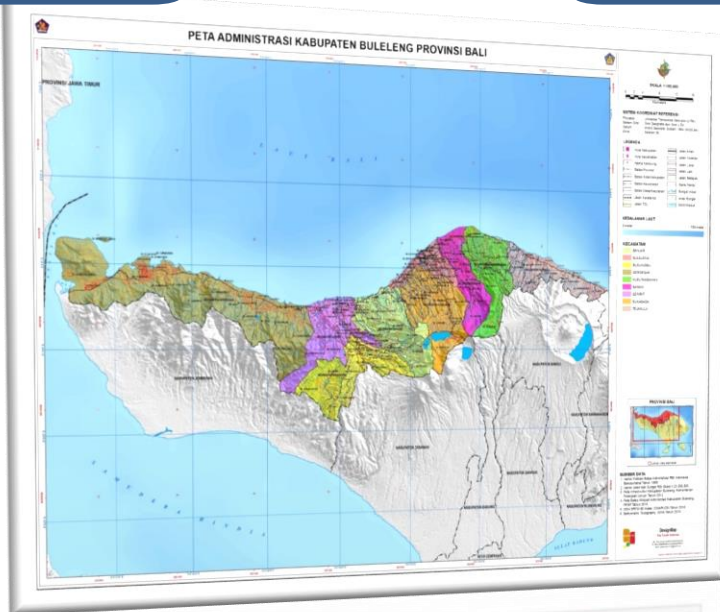
GAMBARAN UMUM

Dalam rangka pelaksanaan Pembangunan, maka peranan Aparatur Pemerintahan sangat penting untuk menunjang efektivitas administrasi pembangunan. Untuk mencapai sasaran itu, maka sangat dibutuhkan aparatur pemerintahan yang memiliki kredibilitas, kualitas dan kemampuan yang sangat memadai. Kualitas tersebut selain dilandasi dengan kemampuan dan keterampilan yang komprehensif, juga harus disertai dengan disiplin yang tinggi, sehingga pelaksanaan pembangunan dapat berjalan sesuai dengan rencana. Eksistensi aparatur pemerintahan sangat dibutuhkan untuk menunjang pelaksanaan program pembangunan, sehingga berdaya guna dan berhasil guna.

Uraian di atas sangat sejalan dengan visi dan misi, tujuan dan sasaran pembangunan yang tertuang dalam Rencana Pembangunan Jangka Panjang Menengah Daerah (RPJMD) Kabupaten Buleleng tahun 2017 – 2022 yakni terwujudnya penyelenggaraan Pemerintah yang mampu menerapkan prinsip-prinsip pemerintahan yang baik (good and clean government) yaitu profesional, transparan, akuntabel, memiliki kredibilitas dan bebas KKN.

Oleh karenanya dalam buku ini, akan ditampilkan keberadaan aparatur daerah dalam menunjang pelaksanaan pemerintahan di Kabupaten Buleleng sebagai bagian sumber daya yang sangat penting dalam proses pelaksanaan pembangunan.

SEKTOR PEMERINTAHAN DAN APARATUR DAERAH



BAB III

PEMERINTAHAN DAN APARATUR DAERAH

3.1 Sektor Pemerintahan

Struktur Kelembagaan Pemerintah Daerah Kabupaten Buleleng tahun 2018, mengacu kepada Peraturan Bupati Buleleng Nomor 75 Tahun 2016, tentang Kedudukan, Susunan Organisasi, Tugas dan Fungsi Serta Tata Kerja Dinas Daerah.

Berdasarkan Peraturan Bupati tersebut, maka struktur kelembagaan Pemerintah Daerah Kabupaten Buleleng terdiri dari 1 Sekretariat, 1 Sekretariat DPRD, 5 Badan, 23 Dinas, 1 Inspektorat, dan 9 Kecamatan. Sedangkan pembagian wilayah daerah administratif Kabupaten Buleleng terdiri dari 9 Kecamatan, 129 Desa Dinas, 19 Kelurahan dan 169 Desa Pakraman.

Terbentuknya kelompok PKK di masing-masing Desa dan Kecamatan dengan 10 program PKK yang akan berdampak kepada kesejahteraan keluarga.

Pemerintah Kabupaten Buleleng sampai dengan Tahun 2018 menghasilkan 15 Peraturan Daerah dan 18.704 Keputusan Bupati.

Sedangkan Lembaga Legislatif yang terdiri dari jumlah anggota DPRD menurut partai, fraksi, komisi, produk DPRD dan jumlah suara partai yang diperoleh pada Pemilu Tahun 2014.

Lembaga Swadaya Masyarakat (LSM) sebagai organisasi non pemerintah yang melakukan kritik dan pengawasan terhadap keberlangsungan kegiatan pemerintah.

Untuk lebih lengkap mengetahui sektor Pemerintahan di Kabupaten Buleleng dapat dilihat dalam tabel berikut :

Tabel 3.1.1 Pembagian Daerah Administrasi Kabupaten Buleleng, 2018

No	Kecamatan	Administrasi					
		Desa	Kelurahan	Dusun/ Banjar	Lingkungan	Desa Pakraman	Rukun Tetangga (RT)
1	2	3	4	5	6	7	8
1	Gerogak	14	-	77	-	14	-
2	Seririt	20	1	80	5	25	19
3	Busungbiu	15	-	41	-	16	-
4	Banjar	17	-	74	-	17	-
5	Sukasada	14	1	63	5	21	-
6	Buleleng	12	17	41	53	21	-
7	Sawan	14	-	69	-	18	-
8	Kubutambahan	13	-	52	-	22	-
9	Tejakula	10	-	60	-	15	-
Jumlah		129	19	557	63	169	19
2017		129	19	557	63	169	19
2016		129	19	557	63	169	19
2015		129	19	557	63	169	19

Sumber : Bagian Pemerintahan / Kecamatan dan Profil Desa

Tabel 3.1.2 Jumlah Desa/Kelurahan dan Klasifikasinya Menurut Kecamatan di Kabupaten Buleleng, 2018

No	Kecamatan	Swadaya	Swakarya	Swasembada	Lainnya	Jumlah
1	2	3	4	5	6	7
1	Gerokgak	14	-	-	-	14
2	Seririt	3	18	-	-	21
3	Busungbiu	-	-	15	-	15
4	Banjar	-	13	4	-	17
5	Sukasada	-	-	15	-	15
6	Buleleng	-	-	29	-	29
7	Sawan	14	-	-	-	14
8	Kubutambahan	-	-	13	-	13
9	Tejakula	8	2	-	-	10
Jumlah		39	33	76	-	148
2017		56	20	72	-	148
2016		56	20	72	-	148
2015		56	20	72	-	148

Sumber : Bagian Pemerintahan / Kecamatan dan Profil Desa

Tabel 3.1.3 Nama Desa, Dusun / Lingkungan dan Desa Adat di Kabupaten Buleleng, 2018

No	Kecamatan	Nama Desa / Kelurahan	Nama Dusun / Lingkungan	Desa Adat
1	2	3	4	5
1	GEROKGAK	01.Sumber Kelampok	1.Sumber Batok 2.Tegal Bunder 3.Sumber Klampok	1. Sumber Kelampok
		02.Pejarakan	1.Banyuwedang 2.Goris 3.Pejarakan 4.Goris Pasar 5.Goris Asri 6.Goris Kemiri 7.Marga Garuda 8.Batu Ampar 9.Sandi Kerta	2.Pejarakan
		03.Sumber Kima	1.Pegamatan 2.Sumber Kesambi 3.Tegal Sari 4.Sumberpau 5.Mandarsari 6.Sumber Bunga 7.Taman Ayun 8.Taman	3.Sumber Kima
		04.Pemuteran	1.Pengubahan 2.Sendang Pasir 3.Yeh Panes 4.Sari Mekar 5.Pala Sari 6.Sumber Wangi 7.Sendang Lapang 8.Kembang Sari 9.Loka Segara	4.Pemuteran

Lanjutan Tabel 3.1.3

1	2	3	4	5
		05.Banyupoh	1.Pengubahan 2.Sendang Pasir 3.Yeh Panes 4.Sari Mekar 5.Pala Sari 6.Sumber Wangi 7.Sendang Lapang 8.Kembang Sari 9.Loka Segara	5.Banyupoh
		06.Penyabangan	1.Gondol 2.Penyabangan 3.Sekeling 4.Tri Amerta	6.Penyabangan
		07.Musi	1.Madan 2.Musi	7.Musi
		08.Sangalangit	1.Tukad Pule 2.Kayu Pulih 3.Taman sari 4.Wana Sari	8.Sangalangit
		09.Gerogkak	1.Pal Besi 2.Batu Agung 3.Gerogkak 4.Taman sari 5.Batu Agung Pidada 6.Pucak Sari	9.Gerogkak
		010.Patas	1.Tegal Sari 2.Yeh Biyu 3.Merta Sari 4.Yeh Panes 5.Tegal Sari 6.Mekar Sari 7.Yeh Biu Kelod	10.Patas

Lanjutan Tabel 3.1.3

1	2	3	4	5
		011.Pengulon	1.Tegal Lantang 2.Munduk Sari 3.Bukit Sari	11.Pengulon
		012.Tinga- Tinga	1.Bubunan 2.Juntyal 3.Kembang Udaya 4.Merta Sari 5.Taman Sari	12.Tinga- Tinga
		013.Celukan Bawang	1.Celukan Bawang 2.Pungkukan 3.Berombong	13.Kedesa Kalisada dan Desa Tukad
		014.Tukad Sumaga	1.Gandongan 2.Buluh 3.Poh Kembang 4.Mawar 5.Yeh Mas 6.Gandongan Cemara 7.Bulakan 8.Gandongan Cendana 9.Berawah	13.Tukad Sumaga
	2 SERIRIT	01.Unggahan	1.Lebah Sari 2.Bale Agung 3.Semega 4.Celagi	14.Unggahan
		02.Gunungsari	1.Sekar 2.Puspa Jati	15.Gunungsari
		03.Munduk Bestala	1.Sekar 2.Sari	16.Munduk Bestala
		04.Bestala	1.Taman 2.Sari	17.Bestala
		05.Mayong	1.Mayong 2.Poh Asem	18.Mayong

Lanjutan Tabel 3.1.3

1	2	3	4	5
			3.Taman 4.Siwa 5.Santal 6.Bada	
		06.Rangdu	1.Karya Nadi 2.Kerta Nadi	19.Rangdu
		07.Ularan	1.Yadnya Kerti 2.Buana Kerti	20.Ularan
		08.Ringdikit	1.Kelodan 2.Kajanan 3.Kuwun 4.Sari Mekar 5.Rawa	21.Ringdikit
		09.Joanyar	1.Kajanan 2.Kelodan	22.Kajanan 23.Kelodan
		010.Kalianget	1.Dawan 2.Kelodan 3.Padma Sari 4.Alas arum	24.Kalianget
		011.Tungguwisia	1.Tungguwisia 2.Tegal Sari	25.Tungguwisia
		012.Sulanyah	1.Taman Sari 2.Tegal Sari	26.Sulanyah
		013.Bubunan	1.Kelodan 2.Kajanan 3.Tunjung Mekar 4.Tegal Wangi 5.Tegal Sari	27.Bubunan
		014.Seririt	1.Lingkungan I 2.Lingkungan II	28.Seririt

Lanjutan Tabel 3.1.3

1	2	3	4	5
			3.Lingkungan III 4.Mekar Sari 5.Karang Sari	
		015.Pengastulan	1.Purwa 2.Pala 3.Sari 4.Kauman	29.Pengastulan
		016.Patemon	1.Uma 2.Apit Yeh 3.Sema 4.Jeroan 5.Sibang 6.Belong 7.Kawan 8.Beratan 9.Brahmana 10.Panaraga 11.Pemaron 12.Tegal	30.Patemon
		017.Lokapaksa	1.Pamesan 2.Tengah 3.Jero Agung 4.Gunung Ina 5.Bukit Sakti 6.Sorga 7.Cari Agung 8.Kembang Sari 9.Sorga Mekar	31.Loka Paksa
		018.Umeanyar	1.Pawitra 2.Kundalini	32.Umeanyar
		019.Banjar Asem	1.Yeh Anakan 2.Kalang Anyar 3.Delod Rurung 4.Dajan Rurung	33.Yeh Anakan 34.Kalanganyar 35.Banjar Asem

Lanjutan Tabel 3.1.3

1	2	3	4	5
3	BUSUNGBIU	020.Kalisada	1.Kalisada 2.Tegalenga	36.Kalisada 37.Tegalenge
		021.Pangkung Paruk	1.Laba Nangga 2.Pangkung Paruk 3.Laba Amerta 4.Laba Sari 5.Lebah Mantung 6.Kembang Sari 7.Yeh Selem	38.Pangkung Paruk
		01.Sepang Kelod	1.Bujak 2.Asah Badung 3.Gunungsari 4.Penataran	39.Gabung dengan Desa Adat Sepang
		02.Tista	1.Munduk Mengenu 2.Tista 3.Munduk Tengah	40.Munduk Mengenu 41.Tista 42.Munduk tengah
		03.Bongancina	1.Bongancina Kaja 2.Batu Kapal 3.Pangkung Kunyit	43.Bongancina
		04.Pucak sari	1.Pucak Sari 2.Tegal Asih 3.Kemuning 4.Beteng	44.Pucak Sari
		05.Sepang	1.Sepang 2.Kerobokan 3.Belulang 4.Kembang Rijasa	45.Sepang
		06.Telaga	1.Kumuda Loka 2.Padma Kencana	46.Telaga
		07.Titab	1.Bale Dana 2.Angsana Sari	47.Titab

Lanjutan Tabel 3.1.3

1	2	3	4	5
		08.Kekeran	1.Kanginan 2.Kauhan	48.Kekeran
		09.Busungbiu	1.Kaja 2.Tengah 3.Kelod	49.Busungbiu
		010.Pelapuan	1.Pelapuan 2.Bon Agung 3.Satria	50.Pelapuan
		011.Subuk	1.Subuk	51.Subuk
		012.Tinggarsari	1.Kauhan 2.Suda Mukti 3.Kapas Jawa 4.Kanginan	52.Tinggar Sari
		013.Kedis	1.Kaja 2.Kelod	53.Kedis
		014.Bengkel	1.Bengkel 2.Bukit Telu	54.Kedis
		015.Umejero	1.Dauh Pangkung 2.Umejero	55.Umejero
	4 BANJAR	01.Banyuatis	1.Kaja 2.Tengan 3.Kelod 4.Kuwun	
		02.Gesing	1.Gesing I 2.Gesing II 3.Gesing III 4.Waru	56.ke Gobleg

Lanjutan Tabel 3.1.3

1	2	3	4	5
		03.Munduk	1.Taman 2.Tamblingan 3.Bulakan 4.Bejo	57.ke Gobleg
		04.Gobleg	1.Asah 2.Unusan 3.Tengah 4.Jembong	58.Gobleg
		05.Kayu Putih	1.Des 2.Ideran 3.Taman 4.Bolangan 5.Managung 6.Tabog	59.Kayu Putih
		06.Tirta Sari	1.Dauh Margi 2.Dangin Margi	60.Tirta Sari
		07.Banyuseri	1.Des 2.taman sari	61.Banyuseri
		08.Pedawa	1.Des 2.Insakan 3.Munduk Waban 4.Bangkian Sidem 5.Asah 6.Lambo	62.Pedawa
		09.Tigawasa	1.Pangus sari 2.Dauh Pura 3.Konci 4.Dangin Pura 5.Congkang 6.Umasendi 7.Warna Sari 8.Gunung Anyar 9.Sanda	63.Sanda

Lanjutan Tabel 3.1.3

1	2	3	4	5
		010.Cempaga	1. Corot 2. Desa	64.Cempaga
		011.Sidetapa	1. Dajan Pura 2. Delod Pure 3. Lakah	65.Sidetapa
		012.Tampekan	1. Tampekan 2. Dangin Margi	66. Tampekan
		013.Banjar Tegeha	1. Tangeb 2. Tengah 3. Abian	67.Banjar Tegehe
		014.Banjar	1. Ambengan 2. Melanting 3. Munduk 4. Sekar 5. Pegentengan 6. Perampas 7. Santal	68. Banjar
		015.Dencarik	1. Corot 2. Baingin 3. Lebah 4. Menasa 5. Bajangan	69.Dencarik
		016.Temukus	1. Bingin Banjah 2. Laboan Haji 3. Pegayaman 4. Tengah	70.Temukus
		017.Kaliasem	1. Lebah 2. Sekar 3. Punggang 4. Enjung Sangiang 5. Asah 6. Pura	71.Kaliasem

Lanjutan Tabel 3.1.3

1	2	3	4	5
	5 SUKASADA		7. Bunut Panggang	
		01. Pancasari	1. Peken 2. Karma 3. Buyan 4. Dasong 5. Lalang Linggah	72. Pancasari
		02. Wanagiri	1. Asah Panji 2. Buana Sari 3. Yeh Ketipat	73. Wanagiri
		03. Ambengan	1. Ambengan 2. Pebantenan 3. Bukit Balu 4. Jembong	74. Ambengan
		04. Gitgit	1. Pumahan 2. Gitgit 3. Wira Bhuana 4. Parerenan Bunut	75. Gitgit
		05. Pegayaman	1. Timur Jalan 2. Barat Jalan 3. Kubu Lebah 4. Amerta Sari 5. Kubu	76. Pegayaman
		06. Silangjana	1. Dajan Margi 2. Delod Margi	77. Silangjana
		07. Pegadungan	1. Pegadungan 2. Long Segeha 3. Pasut Kertiyasa 4. Batu Dinding	78. Pegadungan
	08. Padangbulia	1. Taman Sari 2. Runuih Kubu	79. Padangbulia	

Lanjutan Tabel 3.1.3

1	2	3	4	5
			3.Padangbulia 4.Prabakula 5.Widarba Sari	
		09.Sukasada	1.Sukasada 2.Lumbanan 3.Sangket	80.Sukasada 81.Lumbanan 82.Sangket
		010.Sambangan	1.Banjar Anyar 2.Sambangan 3.Babakan	83.Sambangan
		011.Panji	1.Dauh Pura 2.Dangin Pura 3.Mandul 4.Kelod Kauh 5.Babakan 6.Bangah 7.Mekar Sari 8.Kembang Sari	84.Panji
		012.Panji Anom	1.Lebah Siung 2.Abasan 3.Pancoran 4.Batupulu	85.adatnya ke Panji
		013.Tegalinggah	1.Munduk sari 2.Tegalinggah 3.Gunungsari 4.Bukit sari 5.Batu Candi	86.Munduk Kunci
		014.Selat	1.Selat 2.Bululada 3.Gambuh 4.Tukad Juwuk 5.Sekar Sari 6.Gunung Sekar 7.Wita Jati	87.Selat

Lanjutan Tabel 3.1.3

1	2	3	4	5
6 BULELENG		015.Kayu Putih	1.Buana Sari 2.Sinalud 3.Kayuputih 4.Melaka	88.Sinalud 89.Kayuputih
		01.Kalibukbuk	1.Kalibukbuk 2.Banyualit 3.Celuk Buluh	90.Kalibukbuk 91.Banyualit
		02.Anturan	1.Anyar 2.Pasar 3.Munduk 4.Labak	92.Anturan
		03.Tukad Mungga	1.Dharma Yasa 2.Dharma Yadnya 3.Dharma Semadi 4.Dharma Kerti	93. Dharma Jati
		04.Pemaron	1.Dauh Margi 2.Dangin Margi	94.Pemaron
		05.Baktiseraga	1.Galiran 2.Tista 3.Bangkang 4.Seraya	95.Galiran 96.Tista 97.Bangkang
		06.Banyuasri	1.Lingkungan I 2.Lingkungan II	98.Banyuasri
		07.Banjar Tegal	1.Lk.Tegal Sari 2.Lk.Tegal Asahan 3.Lk.Tegal Wangi 4.Lk.Tegal Anyar	99.Buleleng
		08.Paket Agung	1.Bale Agung 2.Banjar Paketan	adatnya ke Buleleng

Lanjutan Tabel 3.1.3

1	2	3	4	5
		09. Beratan	1.Lk.Pandnya Pura	100.Beratan
		010.Liligundi	1.Lk.Liligundi	adatnya ke Buleleng
		011.Kampung Singara	1.Lk.Kampung Singaraja	adatnya ke Buleleng
		012.Kendran	1.Penataran 2.Delod Peken	adatnya ke Buleleng
		013.Astina	1.Br.Petak 2.Br.Peguyangan 3.Br.Tengah	adatnya ke Buleleng
		014.Banjar Jawa	1.Lingkungan I 2.Lingkungan II 3.Lk.Kali Baru 4.Lk.Gajah Mada	adatnya ke Buleleng
		015.Banjar Bali	1.Banjar Bali 2.Tegal Mawar 3.Buitan	adatnya ke Buleleng
		016.Kampung Kajianan	1.Lingkungan Barat 2.Lingkungan Tengah 3.Lingkungan Timur	adatnya ke Buleleng
		017.Kaliuntu	1.Lingkungan I 2.Lingkungan II	adatnya ke Buleleng
		018.Kampung Anyar	1.Kp.Anyar Selatan 2.Kp.Anyar Utara 3.Kp.Anyar Barat 4.Kp.Anyar Timur	adatnya ke Buleleng
		019.Kampung Bugis	1.Lingkungan I 2.Lingkungan II	adatnya ke Buleleng

Lanjutan Tabel 3.1.3

1	2	3	4	5
		020.Kampung Baru	1.Kebon Sari 2.Sekar Sari 3.Tambah Sari 4.Baruna Sari 5.Widya Sari 6.Taman Sari	adatnya ke Buleleng
		021.Banyuning	1.Banyuning Barat 2.Banyuning Utara 3.Banyuning Timur 4.Banyuning Selatan 5.Banyuning Tengah 6.Padang Keling	101.Padangkeling 102.Banyuning
		022.Penarukan	1.Penarukan Desa 2.Penarungan 3.Satria 4.Jarat 5.Ketewel 6.Sidayu	106.Penarukan
		023.Jinangdalem	1.Dalem 2.Gambang 3.Bukit 4.Ketug- Ketug 5.Tingkih Kerep	adatnya ke Penarukan
		024.Petandakan	1.Pondok 2.Kawan	107.Petandakan
		025.Penglatan	1.Kelodan 2.Dauh Tukad 3.Kajana 4.Sanah	108.Penglatan
		026.Sari Mekar	1.Delod Margi 2.Dajan Margi 3.Lebah Mantung	109.Runuh

Lanjutan Tabel 3.1.3

1	2	3	4	5
7 SAWAN		027.Nagesepeha	1.Dajan Margi 2.Delod Margi	110.Nagesepehe
		028.Alasangker	1.Alasangker 2.Pumahan 3.Pendem 4.Juwuk Manis 5.Tenaon	111.Bale Agung Tenaon
		029.Poh Bergong	1.Poh 2.Bergong	112.Tenaon
		01.Lemukih	1.Desas 2.Buah Banyah 3.Nangka 4.Nyuh 5.Lemaya	113.Lemukih
		02.Galungan	1.Dajan pangkung 2.Desas 3.Bingin	114.Galungan
		03.Sekumpul	1.Desas 2.Lebah	115Sekumpul 116.Lebah
		04.Bebetin	1.Desas 2.Pendem 3.Tabang 4.Kusia 5.Bngkel 6.Manuk Sesa	117.Bebetin 118.Manuk Sesa
		05.Sudaji	1.Desas 2.Kaja Kangin 3.Ceblong 4.Kaja Kauh 5.Singkung 6.Dukuh	119.Sudaji

Lanjutan Tabel 3.1.3

1	2	3	4	5
			7.Rarangan 8.Bantas 9.Mayungan 10.Kubukili	
		06.Sawan	1.Kawanan 2.Kanginan 3.Brahmana	120.Sawan
		07.Menyali	1.Kanginan 2.Kawanan	121.Menyali
		08.Suwug	1.Kajanan 2.Kelodan 3.Lebah 4.Sabi	122.Suwug
		09.Jagaraga	1.Kangin Luan 2.Kauh Luan 3.Kangin Teben 4.Kauh teben 5.Triwangsa	123.Jagaraga
		010.Sinabun	1.Dalem 2.Tengah 3.Jero 4.Menasa	124.Sinabun
		011.Kerobokan	1.Keloncing 2.Bale Agung 3.Dalem	125.Keloncing 126.Kerobokan
		012.Sangsit	1.Beji 2.Peken 3.Celuk 4.Abasan 5.Sema 6.Tegal 7.Paben Sangsit	127.Dauh yeh

Lanjutan Tabel 3.1.3

1	2	3	4	5
		013.Bungkulan	1.Alasharum 2.Sema 3.Jero Gusti 4.Pamesan 5.Kubu Kelod 6.Sari 7.Ancak 8.Punduh Sangsit 9.Badung 10.Jero Margi 11.Punduh Lo 12.Dauh Munduk 13.Satria	128.Sari Besikan 129.Bungkulan
		014.Giri Mas	1.Segara 2.Dangin Yeh	130.Dangin Yeh
	8 KUBUTAMBAHAN	01.Tambakan	1.Sanglangki 2.Tambakan	131.Tambakan
		02.Pakistan	1.Mengandang 2.Kelandis 3.Pakistan 4.Tegehe 5.Sangburni	132.Mengandang 133.Kelandis 134.Pakistan 135.Sangburni
		03.Bonthing	1.Rendetin 2.Kanginan 3.Kawanan	136.Redetin 137.Bonthing
		04.Tajun	1.Bakungan 2.Bayad 3.Pasek 4.Pudeh 5.Tanpu Lawang 6.Batu Ngadeg	138.Bayad 139.tajun
		05.Tunjung	1.Dangin Margi 2.Dauh Margi	140.Tunjung

Lanjutan Tabel 3.1.3

1	2	3	4	5
			3.Penulisan 4.Tonggak	
		06.Depehe	1.Dangin Pura 2.Dauh Pura 3.Sanglung 4.Bingin 5.Pengubugan 6.Seganti	141.Depehe
		07.Bulian	1.Dangin Margi 2.Dauh Margi 3.Banyu Buah 4.Bantes 5.Lod Guwuh	142.Bulian
		08.Tamblang	1.Kelampuak 2.Tangkid 3.Kaja Kauh 4.Kelod Kauh 5.Kaje Kangin	144.Kelampuak 145.Tangkid 146.Tamblang
		09.Bila	1.Kanginan 2.Kawanen	147.Kanginan 148.Kawanen
		010.Bengkala	1.Kajanan 2.Kelodan	149.Bengkala
		011.Kubutambahan	1.Kubuanyar 2.Pasek 3.Kaja Kangin 4.Tegal 5.Sari Tapak Dara 6.Kutebanding 7.Tukad Ampel	150.Kubutambahan
		012.Bukti	1.Bukti 2.Sanin 3.Bukit Dulang	

Lanjutan Tabel 3.1.3

1	2	3	4	5
9	TEJAKULA	013.Mengening	1.Tegal 2.Sangker	151.Tegal
		01.Sembiran	1.Bukit Seni 2.Kawanan 3.kanginan 4.Panggung 5.Dukuh 6.Anyar	152.Sembiran 153.Bukit Seni 154.Panggung
		02.Pacung	1.Kubu Anyar 2.Alas sari 3.Anta Sari	155.Pacung 156.Bangkah
		03.Julah	1.Batu Gambir 2.Kawanan 3.Kanginan	157.Julah
		04.Bondalem	1.Kaja Kauh 2.Kelod Kauh 3.Kelod Kangin 4.Kaja Kangin 5.Tegal sari 6.Suksuk 7.Celagi Batur 8.Selombo 9.Celagi Bantes 10.Jero Kuta	158.Bondalem
		05.Madenan	1.Gentuh 2.Keduran 3.Sangambu 4.Kajanan 5.Kelodan	159.Gentuh 160.Keduran 161.Sangambu 162.Madenan
		06.Tejakula	1.Kawanan 2.Kelodan 3.Kanginan	163.Tejakula

Lanjutan Tabel 3.1.3

1	2	3	4	5
			4.Kajanan 5.Tengah 6.Tegal Sumaga 7.Sukadarma 8.Suci 9.Siladarma 10.Antapura	
		07.Les	1.Kawanan 2.Kanginan 3.Butyang 4.Panjingan 5.Tegal Linggah 6.Selonding 7.Tubuh 8.Lempedu 9.Penyumbahan	164.Les
		08.Penuktukan	1.Kawanan 2.Kanginan 3.Belimbing 4.Batu Lumbung	165.Penuktukan
		09.Sambirenteng	1.Sambirenteng 2.Gretek 3.Benden 4.Silagading	166.Sambirenteng 167.Gretek
		010.Tembok	1.Ngis 2.Tembok 3.Bulakan 4.Sembung 5.Dapdap tebal 6.Yeh Bau	168.Ngis 169.Tembok
J U M L A H		148	620	169

Sumber : Bagian Pemerintahan Setda Kabupaten Buleleng / Profil Desa

Tabel 3.1.4 Jumlah Kelompok PKK, Kader dan Tenaga Sekretariat di Kabupaten Buleleng, 2018

No	Kecamatan	Kelompok PKK	Kader PKK			Tenaga Sekretariat
		Lingkungan / Desa	Dasa Wisma	Tim Penggerak	Umum	
1	2	3	4	5	6	7
1	Gerokgak	77	1.340	577	2.345	7
2	Seririt	85	1.237	508	2.913	-
3	Busungbiu	39	1.056	390	1.245	-
4	Banjar	68	1.120	453	5.431	-
5	Sukasada	68	1.673	263	3.900	3
6	Buleleng	93	1.510	939	2.495	5
7	Sawan	69	967	429	889	-
8	Kubutambahan	52	685	1.037	678	1
9	Tejakula	50	1.139	189	5.540	-
Jumlah		601	10.727	4.785	25.436	16
	2017	609	11.282	7.327	25.485	112
	2016	634	10.928	3.926	2.094	192
	2015	593	14.406	4.279	19.197	-
	2014	129	14.309	5.287	18.922	2

Sumber : Sekretariat PKK / Profil desa

Tabel 3.1.5 Jumlah Perda dan Keputusan Bupati di Kabupaten Buleleng, 2000 – 2018

No	Tahun	Peraturan Daerah	Keputusan Bupati	Jumlah
1	2	3	4	5
1	2000	13	746	759
2	2001	25	704	729
3	2002	6	599	605
4	2003	6	628	634
5	2004	30	468	498
6	2005	6	460	466
7	2006	16	605	621
8	2007	15	904	919
9	2008	12	1.008	1.020
10	2009	12	733	745
11	2010	6	884	890
12	2011	31	828	859
13	2012	6	2.490	2.496
14	2013	11	2.332	2.343
15	2014	8	1.145	1.153
16	2015	11	1.032	1.043
17	2016	14	921	935
18	2017	10	1.129	1.139
19	2018	15	1.088	1.103
Jumlah		253	18.704	18.957

Sumber : Bagian Hukum Setda Kabupaten Buleleng

Tabel 3.1.6 Jumlah Anggota DPRD Kabupaten Buleleng Menurut Partai Politik dan Jenis Kelamin, 2018

No	Partai Politik	Jenis Kelamin		Jumlah
		Laki	Perempuan	
1	2	3	4	5
1	PDIP	13	2	15
2	Gerindra	5	1	6
3	Golkar	7	-	7
4	PPP	1	-	1
5	Demokrat	5	1	6
6	Hanura	6	-	6
7	Nasdem	2	2	4
Jumlah		39	6	45

Sumber : Sekretariat DPRD Kabupaten Buleleng

Note : Hasil Pemilu 2014

Tabel 3.1.7 Jumlah Anggota DPRD Kabupaten Buleleng Menurut Fraksi dan Jenis Kelamin, 2018

No	Fraksi	Jenis kelamin		Jumlah
		Laki	Perempuan	
1	2	3	4	5
1	PDIP (PDIP Dan PPP)	14	2	16
2	Golkar (Partai Golkar)	7	-	7
3	Demokrat (Partai Demokrat)	5	1	6
4	Gerindra (Partai Gerindra)	5	1	6
5	Hanura (Partai Hanura)	6	-	6
6	Nasdem (Partai Nasdem)	2	2	4
Jumlah		39	6	45

Sumber : Sekretariat DPRD Kabupaten Buleleng

Tabel 3.1.8 Jumlah Anggota DPRD Kabupaten Buleleng Menurut Komisi, 2018

No	Fraksi	Komisi				Jumlah
		I	II	III	IV	
1	2	3	4	5	6	7
1	Fraksi PDIP (Partai PDIP dan PPP)	4	4	4	3	15
2	Fraksi Golkar (Partai Golkar)	2	2	1	1	6
3	Fraksi Demokrat (Partai Demokrat)	1	1	1	2	5
4	Fraksi Gerindra (Partai Gerindra)	1	2	2	1	6
5	Fraksi Hanura (Partai Hanura)	1	1	1	2	5
6	Fraksi Nasdem (Partai Nasdem)	1	1	1	1	4
Jumlah		10	11	10	10	41

Sumber : Sekretariat DPRD Kabupaten Buleleng

Tabel 3.1.9 Komisi dan Bidang Pekerjaan Anggota DPRD Kabupaten Buleleng, 2018

No	Komisi	Bidang Pekerjaan
1	2	3
1	I	Bidang Pemerintahan : Pemerintahan Ketertiban Kependudukan Penerangan / Pers Hukum / Perundang-undangan Kepegawaian / Aparatur Perijinan Sosial, Politik, Ormas Pertanian
2	II	Bidang Ekonomi Dan Perdagangan : Perdagangan Perindustrian Pertanian, Perikanan Pternakan Perkebunan Kehutanan Pengadaan Pangan Logistik Pariwisata Pekerjaan Umum Tata Usaha Pertamanan Kebersihan Perhubungan Pertambangan dan Energi

Lanjutan Tabel 3.1.9

1	2	3
3	III	Bidang Keuangan : Keuangan Daerah Perpajakan Retribusi Perbankan Perusahaan Daerah Perusahaan Patungan Dunia Usaha Koperasi Penanaman Modal
4	IV	Bidang Kesejahteraan : Ketenagakerjaan Pendidikan Ilmu Pengetahuan dan Teknologi Kepemudaan dan Olahraga Agama Kebudayaan Sosial, Politik, Ormas Kesehatan Keluarga Berencana Peranan Wanita Transmigrasi Perumahan Rakyat

Sumber : Sekretariat DPRD Kabupaten Buleleng

Tabel 3.1.10 Produk DPRD Kabupaten Buleleng, 2014 – 2018

No	Jenis Produk	Tahun					Jumlah
		2014	2015	2016	2017	2018	
1	2	3	4	5	6	7	8
1	Peraturan Daerah (Perda)	5	8	9	5	15	42
2	Keputusan Dewan	16	14	17	25	29	101
3	Keputusan Pimpinan Dewan	10	8	5	2	2	27
4	Usul / Saran Ranperda Dari DPRD	-	-	-	-	2	2
Jumlah		31	30	31	32	48	172

Sumber : Sekretariat DPRD Kabupaten Buleleng

Tabel 3.1.11 Nama dan Jumlah Suara Partai di Kabupaten Buleleng Yang Diperoleh Pada Pemilu Tahun 2014

No	Nama Partai	Suara Yang Diperoleh			Jumlah
		DPR RI	DPRD TK I	DPRD TK II	
1	2	3	4	5	6
1	Partai Nasional Demokrasi	10.740	17.996	23.718	52.454
2	Partai Kebangkitan Bangsa	9.723	7.993	8.351	26.067
3	Partai Keadilan Sejahtera	6.271	6.763	4.831	17.865
4	Partai PDI Perjuangan	134.610	146.506	122.758	403.874
5	Partai Golongan Karya	54.277	48.518	53.495	156.290
6	Partai Gerakan Indonesia Raya	30.917	38.116	39.217	108.250
7	Partai Demokrat	45.441	36.900	43.705	126.046
8	Partai Amanat Nasional	7.357	19.676	10.726	37.759
9	Partai Persatuan Pembangunan	4.550	5.001	7.827	17.378
10	Partai Hati Nurani Rakyat	25.232	28.567	39.463	93.262
11	Partai Bulan Bintang	867	753	625	2.245
12	Partai Keadilan dan Persatuan Indonesia	7.183	5.744	11.150	24.077
Jumlah		337.168	362.533	365.866	1.065.567

Sumber : Badan Kesbangpol dan KPU Kabupaten Buleleng

Tabel 3.1.12 Jumlah Lembaga Swadaya Masyarakat (LSM) di Kabupaten Buleleng, 2018

No	Nomor Pendaftaran	Nama LSM	Alamat	Nama Pengurus
1	2	3	4	5
1	01/ LSM/BKBP/ 2015	LSM Forum Peduli Masyarakat Kecil (FPMK)	Jalan Pahlawan XIV/ 2 Singaraja	Periode : 2014-2019 Ketua : Putu Sukayadnya Sek : Ketut Suartika Bend : Gede Bayu Wicaksana
2	02/ LSM/BKBP/ 2015	LSM Gema Nusantara	Jalan Pulau Sugara Gg.X No.2	Periode: 2015- 2019 Ketua : Antonius Sanjaya Kiabeni Sek : Ketut Warga Bend : Tjhie Suliong
3	03/ LSM/BKBP/ 2015	LSM Pusat Koordinasi Hindu Indonesia	Jln.Laksmana Gang Sahadewa No.9	Periode : 2015-2020 Ketua : Kadek Lasma Sek : Suka Ardiyasa Bend : Kt Mirani Kusuma Dewi
4	04/ LSM/BKBP/2015	LSM Lembaga Pemantau Penyelenggara Pemerintahan Negara Kesatuan Republik Indoensia -LP3.NKRI DPK Buleleng	Desa Lokapaksa Kec. Seririt	Periode : 2015-2020 Ketua : I Made Djiwa Pramana, SH Sek : Kt Caturyani Maharni P. ,SH Bend : Nyoman Puspawati, SH
5	01/ LSM/ BKBP/ 2016	LSM Aliansi Indonesia	Jln. Singaraja-Bedugul, Lingkungan Sangket, Kelurahan dan Kecamatan Sukasada	Periode : 2015-2020 Ketua : Nyoman Sumpena Sek : Adi Evha Dwijayanti Bend : Putu Bayuna
6	02/ LSM/ BKBP/ 2016	LSM Lembaga Pemerhati Pembangunan Masyarakat Buleleng- LP2MB	Jln.Gajah Mada Gang VII/ No.3 A, Singaraja	Periode : 2016- 2020 Ketua : Gede Angastia Sek : Putu Suardika Bend : Gst Ngurah Putrawan
7	02/ II/ LSM/Sosial/ BKBP/2018	Evaluasi, Transfaransi Informasi, Kontrol Pembangunan Pemerintah Desa dan Daerah Verifikasi Partisipasi Masyarakat dan Perlindungan Konsumen Kabupaten Buleleng	Jln. Setia Budi, Gang Indraprasta, No.11 Singaraja	Ketua : Putu Suardika Sek : Wayan Sengen Bend : Made Ribek

Sumber : Badan Kesbangpol Kabupaten Buleleng

3.2 Sektor Aparatur Daerah

Sektor Aparatur Daerah adalah sektor yang mendapat prioritas pembinaan dan perhatian di Kabupaten Buleleng. Sektor ini adalah pemegang kendali administrasi pembangunan pemerintahan daerah. Pembinaan dan pengembangan Aparatur Daerah ini disesuaikan dengan skala prioritas yang tertuang dalam Strategi dan arah kebijaksanaan pembangunan daerah, untuk mewujudkan visi dan misi Pembangunan tahun 2019 yaitu melakukan penataan birokrasi dan kemandirian Aparatur Daerah.

Penataan birokrasi dan kemandirian aparatur daerah diarahkan dalam rangka peningkatan profesionalisme Aparatur Pemerintahan dan mewujudkan Good Governance dalam mengelola potensi serta penyelenggaraan pemerintahan dan pelayanan masyarakat.

Sektor aparatur daerah ini, selalu menjadi perhatian serius Pemerintah Kabupaten Buleleng, pasalnya setiap tahun jumlah aparatur daerah dilingkungan Pemerintah Kabupaten Buleleng terus mengalami penurunan. Dalam tahun 2018, jumlah PNS di Kabupaten Buleleng tercatat sebanyak 7.943 orang turun 9,4 persen dari jumlah tahun 2017 yang tercatat 8.363 orang.

Untuk mengetahui lebih lengkap keberadaan dan postur Aparatur Daerah di Kabupaten Buleleng dapat dilihat dalam tabel berikut ini :

Tabel 3.2.1 Jumlah Pegawai Negeri Sipil di Lingkungan Pemkab. Buleleng Menurut Instansi dan Jenis Kelamin, 2018

No	Instansi	Jenis Kelamin		Jumlah
		L	P	
1	2	3	4	5
1	Sekretariat Daerah Kabupaten Buleleng	98	43	141
2	Sekretariat DPRD	32	23	55
3	Badan Kepegawaian dan Pengembangan Sumber Daya Manusia	32	31	63
4	Badan Kesatuan Bangsa dan Politik	17	7	24
5	Badan Keuangan Daerah	91	42	133
6	Badan Penanggulangan Bencana Daerah	28	4	32
7	Badan Perencanaan Pembangunan Daerah, Penelitian dan Pengembangan	32	15	47
8	Dinas Arsip dan Perpustakaan Daerah	13	10	23
9	Dinas Kebudayaan	32	13	45
10	Dinas Kependudukan dan Pencatatan Sipil	15	19	34
11	Dinas Kesehatan	243	506	749
12	Dinas Ketahanan Pangan	24	13	37
13	Dinas Komunikasi, Informatikan dan Persandiaan	25	15	40
14	Dinas Koperasi, Usaha Kecil dan Menengah	16	12	28
15	Dinas Lingkungan Hidup	49	16	65
16	Dinas Pariwisata	41	16	57
17	Dinas Pekerjaan Umum dan Penataan Ruang	166	19	185

Lanjutan Tabel 3.2.1

1	2	3	4	5
18	Dinas Pemadam Kebakaran	39	3	42
19	Dinas Pemberdayaan Masyarakat Desa	19	14	33
20	Dinas Penanaman Modal dan Pelayanan Terpadu Satu Pintu	20	13	33
21	Dinas Pendidikan Pemuda dan Olahraga	2.429	2.132	4.561
22	Dinas Pengendalian Penduduk, Keluarga Berencana, Pemberdayaan Perempuan dan Perlindungan Anak	15	13	28
23	Dinas Perdagangan dan Perindustrian	27	17	44
24	Dinas Perhubungan	78	16	94
25	Dinas Perikanan	27	10	37
26	Dinas Pertanian	119	34	153
27	Dinas Perumahan, Pemukiman dan Pertanahan	31	6	37
28	Dinas Sosial	15	16	31
29	Dinas Statistik	18	11	29
30	Dinas Tenaga Kerja	32	13	45
31	Inspektorat	16	21	37
32	Rumah Sakit Umum Daerah	176	321	497
33	Satuan Polisi Pamong Praja	67	8	75
34	Kecamatan Banjar	13	7	20
35	Kecamatan Buleleng	97	48	145
36	Kecamatan Busungbiu	23	6	29

Lanjutan Tabel 3.2.1

1	2	3	4	5
37	Kecamatan Gerokgak	22	8	30
38	Kecamatan Kubutambahan	18	6	24
39	Kecamatan sawan	29	7	36
40	Kecamatan Seririt	44	12	56
41	Kecamatan Sukasada	30	12	42
42	Kecamatan Tejakula	23	4	27
Jumlah		4.381	3.562	7.943
		2017	3.683	8.363
		2016	4.205	9.912

Sumber : Badan Kepegawaian dan Pengembangan SDM Kabupaten Buleleng

Tabel 3.2.2 Jumlah Pegawai Negeri Sipil di Lingkungan Pemkab Buleleng Menurut Golongan Kepangkatan dan Jenis Kelamin, 2018

No	Golongan	Jenis Kelamin		Jumlah
		Laki	Perempuan	
1	2	3	4	5
1	I/a	2	-	2
2	I/b	10	1	11
3	I/c	42	12	54
4	I/d	21	5	26
5	II/a	124	18	142
6	II/b	151	82	233
7	II/c	524	266	790
8	II/d	139	115	254
9	III/a	263	282	545
10	III/b	472	514	986
11	III/c	424	466	890
12	III/d	437	421	858
13	IV/a	1.365	948	2.313
14	IV/b	366	417	783
15	IV/c	33	13	46
16	IV/d	5	2	7
17	IV/e	3	-	3
Jumlah		4.381	3.562	7.943
2017		4.680	3.683	8.363
2016		5.707	4.205	9.912

Sumber : Badan Kepegawaian dan Pengembangan SDM Kabupaten Buleleng

Tabel 3.2.3 Jumlah Pegawai Negeri Sipil di Lingkungan Pemkab Buleleng Menurut Pendidikan, 2018

No	Pendidikan	Jenis Kelamin		Jumlah
		Laki	Perempuan	
1	2	3	4	5
1	Sekolah Dasar	77	13	90
2	SMP Sederajat	87	14	101
3	SMA / SMK / Sederajat	1.209	601	1.810
4	Diploma I	25	15	40
5	Diploma II	487	360	847
6	Diploma III	233	494	727
7	Diploma IV / S-1	2.039	1.930	3.969
8	S-2	223	135	358
9	S-3	1	-	1
Jumlah		4.381	3.562	7.943
2017		4.680	3.683	8.363
2016		5.707	4.205	9.912

Sumber : Badan Kepegawaian dan Pengembangan SDM Kabupaten Buleleng

Tabel 3.2.4 Jumlah Pegawai Negeri Sipil di Lingkungan Pemkab Buleleng Menurut Kelompok Umur, 2018

No	Kelompok Umur	Jenis Kelamin		Jumlah
		Laki	Perempuan	
1	2	3	4	5
1	< 21	-	-	-
2	21 - 25	5	7	12
3	26 - 30	63	126	189
4	31 - 35	349	502	851
5	36 - 40	394	496	890
6	41 - 45	434	384	818
7	46 - 50	771	548	1.319
8	51 - 55	1.250	886	2.136
9	56 - 60	1.115	613	1.728
Jumlah		4.381	3.562	7.943
2017		4.680	3.683	8.363
2016		5.707	4.205	9.912

Sumber : Badan Kepegawaian dan Pengembangan SDM Kabupaten Buleleng

Tabel 3.2.5 Jumlah Pegawai Negeri Sipil di Lingkungan Pemkab Buleleng Menurut Tingkat Eselon, 2018

No	Tingkat Eselon	Jenis Kelamin		Jumlah
		Laki	Perempuan	
1	2	3	4	5
1	Eselon II. a	1	-	1
2	Eselon II. b	31	5	36
3	Eselon III.a	44	14	58
4	Eselon III.b	98	27	125
5	Eselon IV.a	348	185	533
6	Eselon IV.b	76	42	118
7	Eselon V. b	22	9	31
Jumlah		620	282	902
2017		639	268	907
2016		603	234	837

Sumber : Badan Kepegawaian dan Pengembangan SDM Kabupaten Buleleng

Tabel 3.2.6 Jumlah Pegawai Negeri Sipil di Lingkungan Pemkab Buleleng Menurut Jabatan Fungsional, 2018

No	Jabatan Fungsional	Jenis Kelamin		Jumlah
		Laki	Perempuan	
1	2	3	4	5
1	Guru	2.060	1.972	4.032
2	Nutrisionis	9	28	37
3	Administrator Kesehatan	-	5	5
4	Apoteker	2	5	7
5	Asisten Apoteker	2	15	17
6	Bidan	-	290	290
7	Dokter	36	23	59
8	Dokter Gigi	7	14	21
9	Dokter Spesialis	12	4	16
10	Fisioterapis	3	-	3
11	Penyuluh Kesehatan Masyarakat	2	8	10
12	Perekam Medis	-	2	2
13	Perawat	121	223	344
14	Perawat Gigi	8	20	28
15	Pranata Laboratorium Kesehatan	7	14	21
16	Radiografer	5	2	7
17	Sanitarian	23	24	47
18	Teknisi Elektromedis	3	-	3
19	Epidemiolog	1	-	1
20	Arsiparis	1	-	1
21	Auditor	4	10	14
22	Instruktur Latihan Kerja	9	-	9
23	Medik Veteriner	1	-	1
24	Pamong Belajar	7	8	15
25	Penera	4	-	4
26	Pengawas Penyelenggara Urusan Pemerintah Daerah	-	1	1

Lanjutan Tabel 3.2.6

1	2	3	4	5
27	Pengawas Sekolah	51	10	61
28	Pengendali Organisme Pengganggu Tumbuhan	7	1	8
29	Penguji Kendaraan Bermotor	4	1	5
30	Penilik	18	2	20
31	Penyuluh Pertanian	56	14	70
32	Pustakawan	1	3	4
33	Pengelola Pengadaan Barang / Jasa	-	1	1
Jumlah		2.464	2.700	5.164

Sumber : Badan Kepegawaian dan Pengembangan SDM Kabupaten Buleleng

Tabel 3.2.7 Jumlah Pegawai Negeri Sipil di Lingkungan Pemkab. Buleleng Menurut Jenis Jabatan, 2018

No	Jenis Jabatan	Jumlah
1	2	3
1	Jabatan Pimpinan Tinggi Pratama	37
2	Jabatan Fungsional	5.164
3	Pelaksana (Jabatan Fungsional Umum / Eselon V)	1.908
4	Pengawas	651
5	Administrator	183
Jumlah		7.943

Sumber : Badan Kepegawaian dan Pengembangan SDM Kabupaten Buleleng

Tabel 3.2.8 Jumlah Pegawai Negeri Sipil di Lingkungan Pemkab. Buleleng Menurut Agama, 2018

No	Agama	Jenis Kelamin		Jumlah
		Laki	Perempuan	
1	2	3	4	5
1	Budha	10	4	14
2	Hindu	4.198	3.323	7.521
3	Islam	140	187	327
4	Katholik	11	20	31
5	Kristen	22	28	50
6	Konghucu	-	-	-
Jumlah		4.381	3.562	7.943

Sumber : Badan Kepegawaian dan Pengembangan SDM Kabupaten Buleleng

Tabel 3.2.9 Jumlah Pegawai Negeri Sipil di Lingkungan Pemkab. Buleleng yang menerima Hukuman, 2018

No	Jenis Hukuman	Jenis Kelamin		Jumlah
		Laki	Perempuan	
1	2	3	4	5
1	Pemberhentian dengan hormat tidak atas permintaan sendiri	2	-	2
2	Penurunan Pangkat setingkat lebih rendah selama 3 tahun	2	-	2
3	Penurunan Pangkat setingkat lebih rendah selama 1 tahun	2	-	2
4	Penundaan Kenaikan Pangkat selama 2 tahun	1	-	1
5	Penundaan Kenaikan Pangkat selama 1 tahun	4	-	4
6	Penundaan Kenaikan Gaji Berkala selama 1 tahun	1	-	1
Jumlah		12	-	12

Sumber : Badan Kepegawaian dan Pengembangan SDM Kabupaten Buleleng

Tabel 3.2.10 Jumlah Pegawai Negeri Sipil Instansi Vertikal di Kabupaten Buleleng, 2018

No	Instansi Vertikal	Jenis Kelamin		Jumlah
		Laki	Perempuan	
1	2	3	4	5
1	Kantor Kementerian Agama Kabupaten Buleleng	182	180	362
2	Kantor Pertanahan Kabupaten Buleleng	50	22	72
3	Badan Pusat Statistik Kabupaten Buleleng	17	5	22
4	Kejaksaan Negeri Singaraja	34	9	43
5	Pengadilan Negeri Singaraja	45	23	68
6	KPP Pratama Singaraja	58	28	86
7	KPKNL Singaraja	22	11	33
Jumlah		408	278	686

Sumber : Masing- Masing Instansi

Tabel 3.2.11 Jumlah anggota TNI AD Kodim 1609 Buleleng Menurut Pangkat Militer, Pendidikan Terakhir dan Jenis Kelamin, 2018

No	Pendidikan	Jenis Kelamin		Pangkat Tertinggi					Jumlah
		Laki	Perempuan	Perwira Tinggi	Perwira Menengah	Perwira Pertama	Bintara	Tamtama	
1	2	3	4	5	6	7	8	9	10
1	Pasca Sarjana	-	-	-	-	-	-	-	-
2	Sarjana	4	-	-	1	1	2	-	4
3	Diploma	-	-	-	-	-	-	-	-
4	SLTA	215	-	-	1	16	177	21	215
5	SMP	72	-	-	-	-	64	8	72
6	SD	2	-	-	-	-	2	-	2
Jumlah		293	-	-	2	17	245	29	293

Sumber : Komando Distrik Militer 1609 / Buleleng

Tabel 3.2.12 Jumlah anggota Kepolisian Buleleng Menurut Pangkat Kepolisian, Pendidikan Terakhir dan Jenis Kelamin, 2018

No	Pendidikan	Jenis Kelamin		Pangkat tertinggi					Jumlah
		Laki	Perempuan	Perwira Tinggi	Perwira Menengah	Perwira Pratama	Bintara	Tamtama	
1	2	3	4	5	6	7	8	9	10
1	Pasca Sarjana	7	-	-	4	1	2	-	7
2	Sarjana	182	8	-	6	42	142	-	190
3	Diploma	2	-	-	-	-	2	-	2
4	SLTA	978	17	-	-	97	898	-	995
5	SMP	-	-	-	-	-	-	-	-
6	SD	-	-	-	-	-	-	-	-
Jumlah		1.169	25	-	10	140	1.044	-	1.194

Sumber : Kepolisian Resor Buleleng

PENUTUP



BAB IV

PENUTUP

Buku Statistik Pemerintahan dan Aparatur Daerah Kabupaten Buleleng ini secara substantif memberikan gambaran umum tentang keberadaan Pemerintahan dan Aparatur Daerah di Kabupaten Buleleng yang disajikan dalam bentuk data. Dari uraian buku ini yang menarik adalah jumlah aparatur daerah per desember 2018 tercatat sebanyak 7.943 orang, terjadi penurunan sebanyak 420 orang jika dibandingkan dengan tahun 2017 yakni sebanyak 8.363 orang. Penurunan jumlah PNS ini, tentu bisa berpengaruh terhadap peningkatan pelayanan masyarakat. Selain itu banyaknya PNS di Pemerintah Kabupaten Buleleng saat ini yang berumur diantara 56-60 tahun sebanyak 1.728 orang. Ini artinya akan terjadi penurunan jumlah PNS dalam jumlah yang besar tahun 2020. Oleh karena itu perlu adanya upaya pembinaan dan pengembangan serta peningkatan jumlah aparatur daerah secara berkesinambungan.