




TAMAN SOENDA KETJIL SINGARAJA

TAMAN SOENDA KETJIL (NATIONAL PARK OF BULELENG)				
No.	Komponen	Uraian		
1	Nama Taman	Taman Soenda Ketjil (<i>National Park of Buleleng</i>)		
2	Lokasi	Jln. Surapati, Kp. Baru, Kec. Buleleng, Kab. Buleleng, Bali		
3	Koordinat	8.103739, 115.091122		
4	Jenis Taman	Taman Kota (Taman Aktif)		
5	Luas	3.650,00 m ² /0,365 Ha (0,009%)		
6	Jenis Tanaman	- Rumput Jepang - Lee Kwan Yu	- Kelapa Mini - Pangkas Kuning	- Bayam Merah - Lidah Mertua - Puring
7	Fasilitas	- Bangku Taman - Free Wifi	- Kios Pedagang - Jogging Track	- Toilet - Panggung Pertunjukan



				
				
				
8	Tahun Dibangun	2016		
9	Pemeliharaan Taman	1 Pengawas	2 Tenaga	

Tempat dibangunnya Taman Soenda Ketjil adalah bekas Terminal Kampung Tinggi. Taman ini didominasi oleh pedagang dengan kuliner yang menyajikan berbagai makanan dan sebagai tempat parkir. Sementara fungsi taman lainnya, seperti fungsi ekologi, sosial, dan estetika kurang terlihat. Hal ini menunjukkan bahwa potensi ekonomi yang lebih menonjol di Taman Soenda Ketjil. Berkenaan dengan itu, potensi yang dapat dikembangkan untuk Taman Soenda Ketjil adalah sebagai taman yang bertemakan kuliner.

Taman Soenda Ketjil juga disebut sebagai Taman Kebangsaan. Jika mengedepankan kuliner sebagai tema, sebaiknya mengakomodasi kuliner yang menjadi kekhasan daerah Buleleng secara khusus dan Bali serta Kawasan Sunda Kecil (Nusa Tenggara). Selain itu, sebagai taman kota, fasilitas taman lain juga perlu dilengkapi sehingga memberikan daya tarik bagi masyarakat untuk memanfaatkan taman. (*Balitbang/21*).